



**L A P A L U D**

**ARRÊTÉ N° MA-ARE-2022-051  
du 10/03/2022**

**portant des mesures temporaires  
de circulation et de stationnement  
pour l'organisation de la Foire de Printemps  
du 27 mars 2022**

Le Maire de LAPALUD,

**Vu** le Code Général des Collectivités Territoriales et notamment les articles L2212-1 et L 2212-2 et suivants concernant les pouvoirs de police du Maire ;

**Vu** l'article R 610-5 du code pénal qui prévoit que la violation des interdictions ou le manquement aux obligations édictées par les décrets et arrêtés de police sont punis de l'amende prévue pour les contraventions de la 1ère classe ;

**Vu** le Code de la Route,

**Vu** l'arrêté n° 67-96 du 09 octobre 1996 portant réglementation de foires et marchés sur la commune de LAPALUD,

**Vu** l'organisation de la Foire de Printemps par la municipalité de Lapalud, le dimanche 27 mars 2022,

**Considérant** que pour permettre l'organisation de la Foire de Printemps, il est nécessaire de prendre toutes mesures de prévention pour assurer la sécurité des usagers et riverains lors de cette manifestation,

**ARRÊTE**

**Article 1** : La circulation et le stationnement des véhicules seront réglementés pour l'organisation de la Foire de Printemps à LAPALUD.

**Seront fermés à la circulation et au stationnement le dimanche 27 mars 2022 de 5 h 00 à minuit :**

- Le Cours des Platanes (au Sud à partir de la Rue des Barrinques et de l'Avenue d'Orange et au Nord à partir de la Rue Saint Joseph),
- L'Avenue du Château,
- L'Avenue de la Gare du n°1 au n° 09,
- L'impasse des Maçons,
- Les Allées du Jeu de Boules dans le sens Nord-Sud,
- La Rue des Ecoles jusqu'à l'intersection avec la Rue Haute des Pêcheurs.

**Les zones réservées aux étalages des exposants sont les suivantes :**

- Le Cours des Platanes (au Sud à partir de la Rue des Barrinques et de l'Avenue d'Orange et au Nord à partir la Rue Saint Joseph),
- La Rue des Ecoles à partir du parking de l'Ecole René CHAR,
- L'Avenue de la Gare jusqu'à l'intersection avec l'Avenue du Château.

**Seront fermés à la circulation et au stationnement pour permettre l'installation des forains (manèges) du vendredi 25 mars 2022 à 14 h 00 au dimanche 27 mars à minuit :**

- La Place Fernand Morel,
- L'Avenue du Château,
- Une déviation de la Rue des Ecoles au niveau de l'intersection avec l'Avenue du Château sera mise en place par le Cours des Platanes.


**Les zones suivantes feront l'objet d'une réglementation particulière :**

- Le cheminement PMR sera respecté entre l'Avenue de la Gare et le Cours des Platanes ainsi que l'accès au parvis du Château JULIAN.
- Les véhicules des exposants sont INTERDITS sur le parvis du Château JULIAN.
- L'entrée de la Rue Abbé Rose restera uniquement accessible pour les véhicules de secours, de la force publique (police municipale et gendarmerie) et municipaux (aucun étalage ne sera autorisé face à cette entrée et une barrière amovible y sera installée),

**Article 2** : Les panneaux de signalisation nécessaires seront apposés pour permettre l'application des présentes dispositions.

**Article 3** : Monsieur le Maire de LAPALUD, La Police Municipale de LAPALUD, Monsieur le Commandant de la Brigade de Gendarmerie de BOLLENE, sont chargés, chacun en ce qui le concerne de l'exécution du présent arrêté.

Le Maire, M. Hervé FLAUGERE



Département :  
VAUCLUSE

Commune :  
LAPALUD

Section : E  
Feuille : 000 E 01

Échelle d'origine : 1/1250  
Échelle d'édition : 1/2000





Date d'édition : 14/03/2022  
(fuseau horaire de Paris)

Coordonnées en projection : RGF93CC44  
©2017 Ministère de l'Action et des  
Comptes publics

DIRECTION GÉNÉRALE DES FINANCES PUBLIQUES

EXTRAIT DU PLAN CADASTRAL

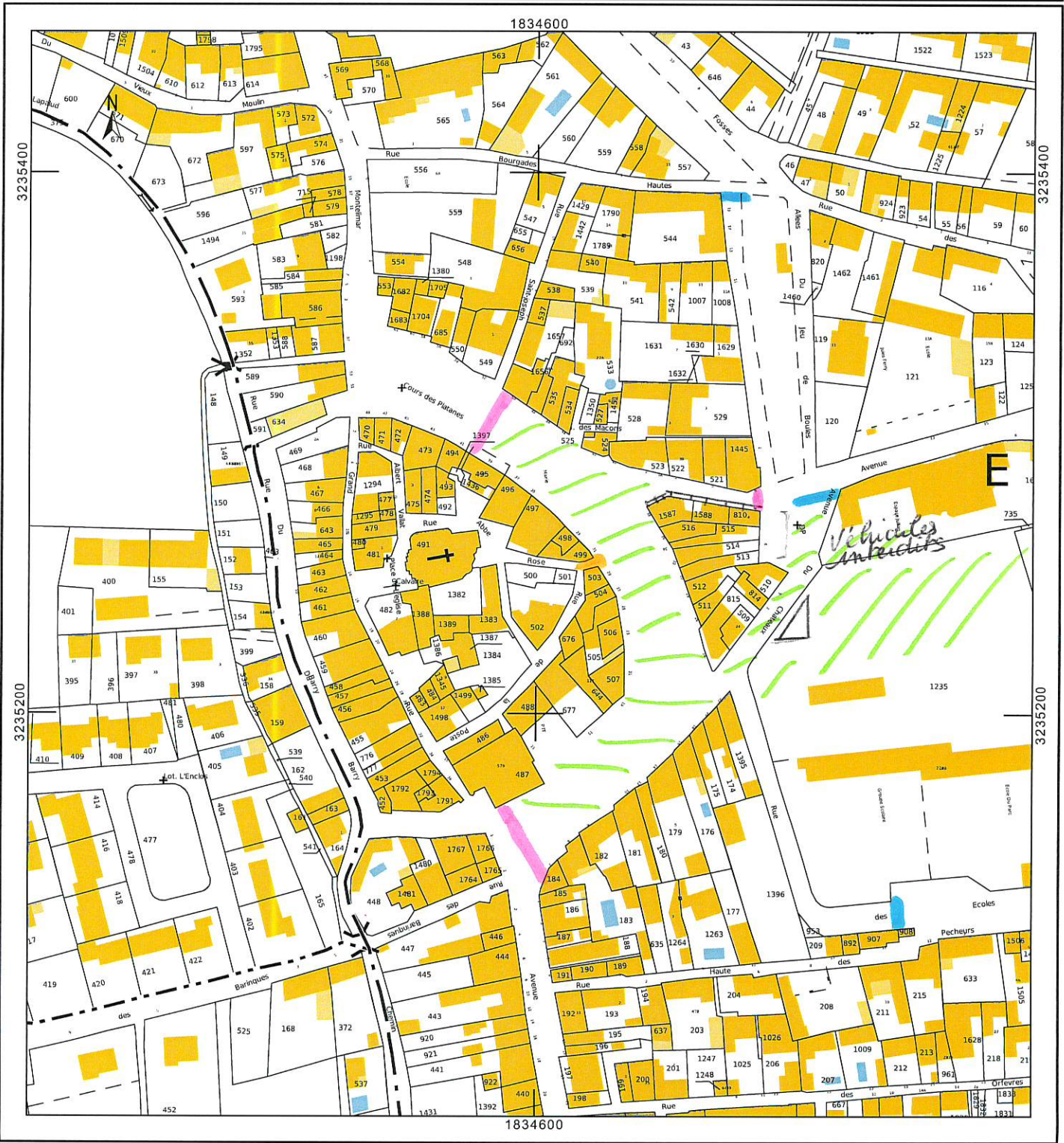
*dimanche 27 mars 2022*

-  *barrière anti-voiture*
-  *accès secours VL mobile*
-  *barrière sécurité mobile*
-  *espaces exposants - accès piétons + PMR*

Le plan visualisé sur cet extrait est géré  
par le centre des impôts foncier suivant :  
AVIGNON  
Cité Administrative CS 10044 84098  
84098 AVIGNON CEDEX 9  
tél. 04 90 27 72 66 -fax  
sdif.avignon@dgfip.finances.gouv.fr

Cet extrait de plan vous est délivré par :

cadastre.gouv.fr



Département :  
VAUCLUSE

Commune :  
LAPALUD

Section : E  
Feuille : 000 E 01

Échelle d'origine : 1/1250  
Échelle d'édition : 1/2000

Date d'édition : 14/03/2022  
(fuseau horaire de Paris)

Coordonnées en projection : RGF93CC44  
©2017 Ministère de l'Action et des  
Comptes publics

DIRECTION GÉNÉRALE DES FINANCES PUBLIQUES

EXTRAIT DU PLAN CADASTRAL

*du vendredi 25 mars  
au dimanche 27 mars*

*— barrière sécurité mobile  
— espaces forains (manèges)*

Le plan visualisé sur cet extrait est géré  
par le centre des impôts foncier suivant :  
AVIGNON  
Cité Administrative CS 10044 84098  
84098 AVIGNON CEDEX 9  
tél. 04 90 27 72 66 -fax  
sdif.avignon@dgfip.finances.gouv.fr

Cet extrait de plan vous est délivré par :

cadastre.gouv.fr

